Образец по чл. 53, ал. 6 от НСГ

Одобрил: ..... [signature]
..... инж. Ибр. Мъ[illegible]
/име, фамилия и подпис/: ..... [signature]
дата: 24.09.24
№ и дата на удостовер[illegible]иване на лесовъдска практика: 9397

Утвърдил: [signature]
..
име, фамилия,/ подпис: .....
/попълва се само в случаите на чл. 53, ал. 4 от НСГ/
дата: 24.09.24
№ и дата на удостоверението за упражняване на лесовъдска практика: 9397

ТЕХНОЛОГИЧЕН ПЛАН № ....

За добив на дървесина от отдел 49 подотдел е
На ТП ДГС/~~ДЛС/УОГС~~ Алабак /*попълва се само за държавни гори*/
Община В-д; Землище В-д;
имот с (кадастрален идентификатор/КВС) №....., /*попълва се само за недържавни гори*/

I. Схема за добива на дървесина от насаждението

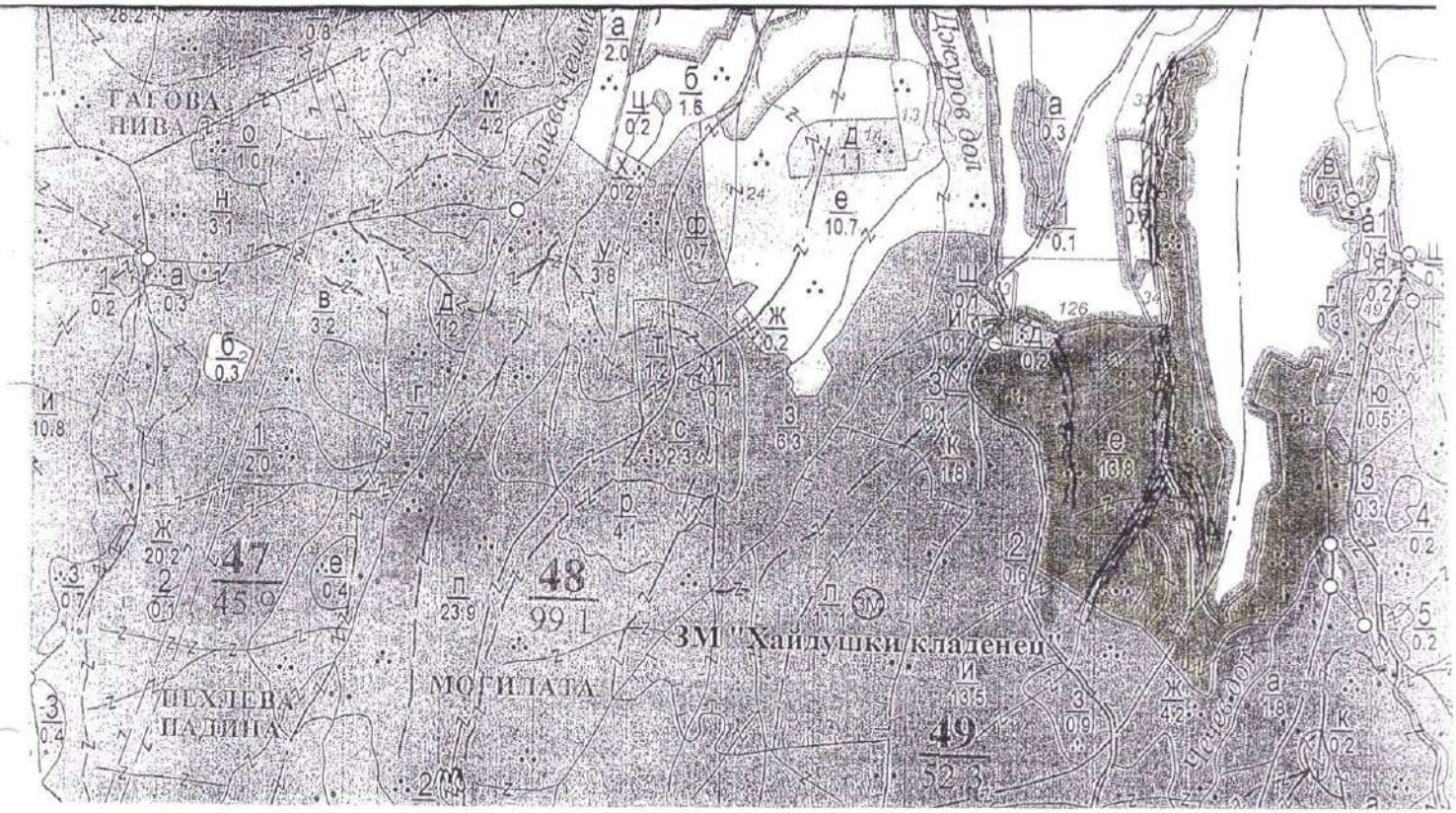

Легенда:

±±±±	проектирани коларски вр. извозни пътища	»»»»	проектирани тракторни вр. извозни пътища
- - - - - -	съществуващи извозни пътища	▲▲▲	временен склад Хайдушки кладенец
═══	съществуващ автомобилен път	xxxxxx	трасе на въжена линия
~~	просека	=|=|=|=	проектиран автомобилен път
o	място за отпадъци	X	място за смяна на ГСМ

На схемата задължително се нанасят контурите на насаждението/имота, съществуващите и проектирани временни горски пътища, просеките, просеките за въжени линии, извозни пътища, временни складове както и връзката им със съществуващата автомобилна пътна мрежа.

II. Характеристика на насаждението

1.Вид на сечта прорежване / интензивност 20 %
Втори вид сеч ..... / интензивност .....%
2.Площ на подотдела 13.8 ха Размер на сечището 12.8 ха
3. Състав по план/програма 6Б5 3Бб3 Чб2, действителен 6Б5 3Бб3 Чб2
4. Запас на 1 ха: с клони 202 куб.м/ха , без клони 179 куб. м/ха.
5. Среден наклон на терена 12 градуса.
6. Очакван добив от маркираната дървесина 378

дърв. вид / категория						дърв. вид / категория						
едра	17	39	10			дребна	2	43	8			вър- 8 12 10
средна	48	-	63			дърва	39	145	57			шина

7.Наличие и характеристика на подраста преди сечта (състав, възраст, средна височина, % на покритие) ..... БК 3 3 2 3 2 6 2 .....

8. Средно извозно разстояние ..3.50...;

9. Други характеристики на насаждението (*токовища, сватбовища, надлесни дървета, сервитути, защитени територии, Натура 2000, защитени видове описани в доклада за гори с висока консервационна стойност, мъртва дървесина, вододайни зони, биологично разнообразие и др.*) ГВКС-2, Курортна гора

III. Технологични указания и параметри на технологичната инфраструктура

1. Дървесината в насаждението да се добива при спазване на технологичната схема по т. I

2. Сечта ще се извършва с (моторен трион, ръчно, машини; кастренето на отсечените стъбла се извършва: в сечище, на временен склад) ..... БМТ .....

3. Извозът от сечището до временните складове ще се осъществява с..Нивагинска Тяга.....

на (цели стъбла, дълги/къси секции, сортименти, чипс и др.; с влачене по терена, изцяло натоварени).....

4. Проектирани нови горски автомобилни пътища съгласно Наредба 5 за строителството в горските територии без промяна на предназначението им: дължина .....м. широчина .....м.

5. Изграждане/ремонт на временни извозни горски пътища (вярното се подчертава): Зоом

5.1. Тракторни – допустимо разстояние между тях .....м (не по-малко от 40 м), дължина .....м, широчина 4 м.

5.2. Коларски - разстояние между тях.....м (не по-малко от 40 м), дължина .....м, широчина .....м

6. Просеки за въжени линии: ..... бр.

допустимо разстояние между просеките ..... м., дължина ..... м., широчина ..... м.

7. Направа на просеки .....бр.

допустимо разстояние между тях .....м., дължина .....м., широчина ..... м.

8. Изграждане на нови временни складове (бр., площ в ха) ..... Не .....

9. Мерки за опазване на оставащите на корен дървета, подраста, младиняка и почвата стволата да се товарят в посока свободна от подраст.....

10. Начини на почистване на сечището разхвърляне по цялата площ на м.е.то

11. Материалите ще се извозят до временен склад.....

когато мястото на временния склад няма данни, позволяващи точното му определяне или попада извън мащаба на схемата по т. I, се посочват географските му координати в градуси, минути и секунди.

12. Други указания: .....

На сеч. от битови отпадъци сухи дървета.....

Да се изнасят битовите отпадъци от сечището извън горските територии на определените за това места.

13. Всички операции по подготвителните и основните работи да се извършват съгласно изискванията на Правилника за здравословни и безопасни условия на труд в горите и правилата за противопожарна безопасност в горите.

Изготвил: Илиз. Джокаев ..... */подпис, име и фамилия/*

дата: 09.08.24 г.

Място на издаване: В-д .....

№ и дата на удостоверението за упражняване на лесовъдска практика: 3020/10.05.2012 г

ЗАПОЗНАТ с технологичния план: ...../попълва се след издаването на позволителното за сеч/

Лицето по чл. 108, ал. 2 от ЗГ, на което е издадено позволително за сеч № .....

..... / трите имена, подпис, дата - /

№ и дата на удостоверението за упражняване на лесовъдска практика: .....

Образец по чл. 53, ал. 6 от I

Одобрил: [signature]
инж. ИВ Мандрадже
/име, фамилия и подпис/: [signature]

дата: 24.09.14 г.,
№ и дата на удостоверението за упражняване на лесовъдска практика: 10308

Утвърдил:
име, фамилия,/ подпис: ....
/попълва се само в случаите на чл. 53, ал. 4 от НСГ/
дата: 24.09.14 г.,
№ и дата на удостоверението за упражняване на лесовъдска практика: ..

ТЕХНОЛОГИЧЕН ПЛАН № 1

За добив на дървесина от отдел 49 подотдел НТ
На ТП ДГС/ДЛС/УОГС "Алабак" /попълва се само за държавни гори/
Община Велинград; Землище Велинград;
имот с (кадастрален идентификатор/КВС) №....., /попълва се само за недържавни гори

I. Схема за добива на дървесина от насаждението

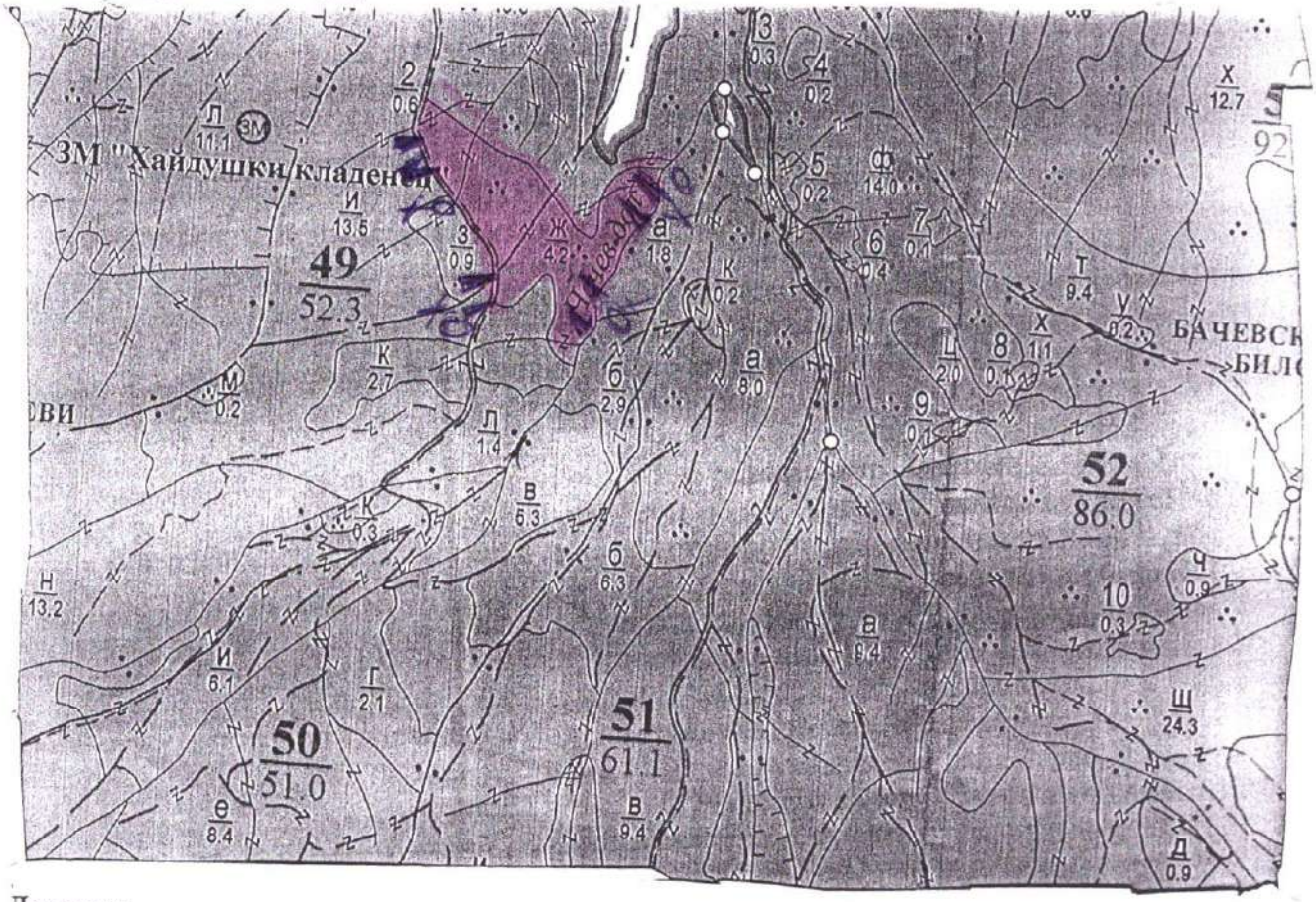

Легенда:

±±±± проектирани коларски вр. извозни пътища	»»»»» проектирани тракторни вр. извозни пътища
- - - - - - съществуващи извозни пътища	▲▲▲ временен склад М. Хайдушки кладенец
═══ съществуващ автомобилен път	xxxxxx трасе на въжена линия
~~ просека	=+=+=+= проектиран автомобилен път
0 място за отпадници	x място за мяна ГСМ

На схемата задължително се нанасят контурите на насаждението/имота, съществуващите и проектирани временн горски пътища, просеките, просеките за въжени линии, извозни пътища, временни складове както и връзката им ст съществуващата автомобилна пътна мрежа.

II. Характеристика на насаждението

1.Вид на сечта Прорежданe / интензивност 15 %
Втори вид сеч ...../ интензивност .....%
2.Площ на подотдела 42 ха Размер на сечището 42 ха
3. Състав по план/програма....., действителен.....
4. Запас на 1 ха: с клони 510 куб.м/ха , без клони 440 куб. м/ха.
5. Среден наклон на терена 19 градуса.
6. Очакван добив от маркираната дървесина 51

категория	б.б	2.б	зуб	бук		категория	б.б	2.б	зуб	бук		
едра	–	–	–	–		дребна	3	1	–	–		вър-
средна	5	6	–	–		дърва	3	2	22	9		шина

7.Наличие и характеристика на подраста преди сечта (състав, възраст, средна височина, % н покритие) Наличие на добре укрепнал подраст в частиот насаждението

8. Средно извозно разстояние 150;

9. Други характеристики на насаждението (*токовища, сватбовища, надлесни дървета, сервитути, защите територии, Натура 2000, защитени видове описани в доклада за гори с висока консервационна стойност, мъртва дървесин вододайни зони, биологично разнообразие и др.*)

ГВКС-2 курортна гора

III. Технологични указания и параметри на технологичната инфраструктура

1. Дървесината в насаждението да се добива при спазване на технологичната схема по т. I

2. Сечта ще се извършва с (моторен трион, ръчно, машини; кастренето на отсечените стъбла се извършва: сечище, на временен склад) БМВТ

3. Извозът от сечището до временните складове ще се осъществява с ЖТС

на (цели стъбла, дълги/къси секции, сортименти, чипс и др.; с влачене по терена, изцяло натоварени)

4. Проектирани нови горски автомобилни пътища съгласно Наредба 5 за строителството горските територии без промяна на предназначението им: дължина .....м. широчина .....м.

5. Изграждане/ремонт на временни извозни горски пътища (вярното се подчертава):

5.1. Тракторни – допустимо разстояние между тях .....м (не по-малко от 40 м), дължина .....м широчина 4 м.

5.2. Коларски - разстояние между тях.....м (не по-малко от 40 м), дължина .....м, широчина ... м

6. Просеки за въжени линии: ..... бр.
допустимо разстояние между просеките ..... м., дължина ..... м., широчина ..... м.

7. Направа на просеки .....бр.
допустимо разстояние между тях .....м., дължина .....м., широчина ..... м.

8. Изграждане на нови временни складове (бр., площ в ха) 6 бр. склад 0,4 ха

9. Мерки за опазване на оставащите на корен дървета, подраста, младиняка и почват

10. Начини на почистване на сечището

11. Материалите ще се извозят до временен склад
когато мястото на временния склад няма данни, позволяващи точното му определяне или попада извън мащаба на схемата по т. I, се посоч географските му координати в градуси, минути и секунди.

12. Други указания:

Да се изнасят битовите отпадъци от сечището извън горските територии на определените за това места.

13. Всички операции по подготвителните и основните работи да се извършват съгласн изискванията на Правилника за здравословни и безопасни условия на труд в горите и правилата з противопожарна безопасност в горите.

Изготвил: Мирослав Кенчелов /*подпис, име и фамилия*/

дата: 23.05.24г.,

Място на издаване В-д

№ и дата на удостоверението за упражняване на лесовъдска практика: 10308

ЗАПОЗНАТ с технологичния план: ...../попълва се след издаването на позволителното за се

Лицето по чл. 108, ал. 2 от ЗГ, на което е издадено позволително за сеч № .....

/ трите имена, подпис, дата - /

№ и дата на удостоверението за упражняване на лесовъдска практика: 10308

Образец по чл. 53, ал. 6 от НС

Одобрил: ..... мл. изр. Мандраджи .....
/име, фамилия и подпис/: ..... МЗ .....
дата: 30.07.24 г.,
№ и дата на удостоверението за упражняване на лесовъдска практика: 10308....

Утвърдил: .....
име, фамилия, подпис: .....
/попълва се само в случаите на чл. 53, ал. 4 от НСГ/
дата: 24.09.24 г.
№ и дата на удостоверението за упражняване на лесовъдска практика: .....

ТЕХНОЛОГИЧЕН ПЛАН № 1..

За добив на дървесина от отдел.....49.....подотдел.....3.....
На ТП ДГС/ДЛС/УОГС.....„Ала бак"...../попълва се само за държавни гори/
Община .....Велинград.....; Землище .....В - д.....;
имот с (кадастрален идентификатор/КВС) №....., /попълва се само за недържавни гори/

I. Схема за добива на дървесина от насаждението

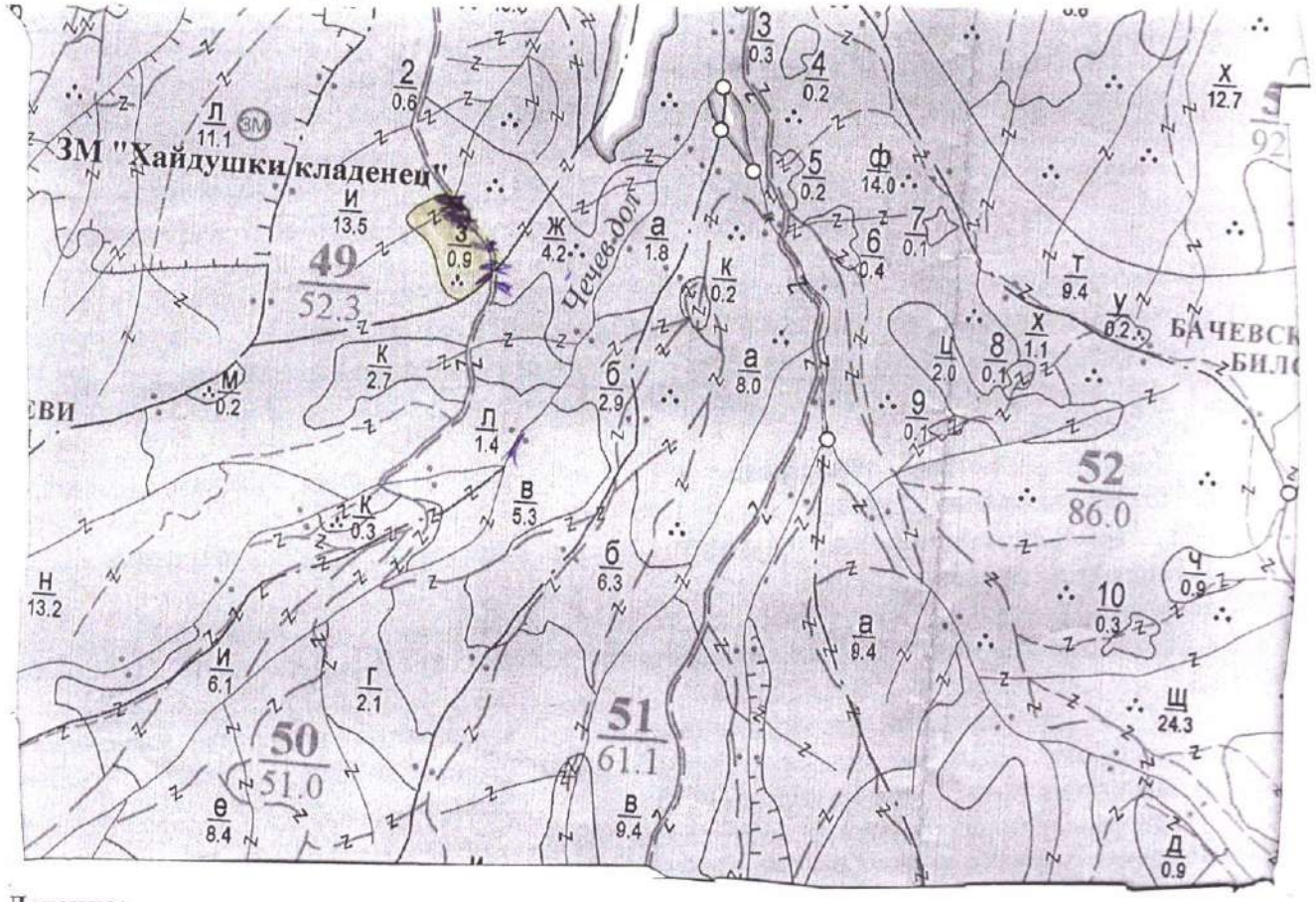

Легенда:

± ± ± ± проектирани коларски вр. извозни пътища	»»»»» проектирани тракторни вр. извозни пътища
- - - - - - съществуващи извозни пътища	▲ ▲ ▲ временен склад М. Хайдушки кладенец
═══ съществуващ автомобилен път	xxxxxx трасе на въжена линия
~~ просека	=+=+=+= проектиран автомобилен път
o ..... мясо за отладалеца	X ..... мясо сяяна на ГСМ

На схемата задължително се нанасят контурите на насаждението/имота, съществуващите и проектирани временни горски пътища, просеките, просеките за въжени линии, извозни пътища, временни складове както и връзката им със съществуващата автомобилна пътна мрежа.

II. Характеристика на насаждението

1.Вид на сечта .....Прорежданя...../ интензивност .20.%
Втори вид сеч ...../ интензивност .....%
2.Площ на подотдела ...09....ха Размер на сечището.....09..... ха
3. Състав по план/програма....., действителен.....
4. Запас на 1 ха: с клони....130....куб.м/ха , без клони .....110....куб. м/ха.
5. Среден наклон на терена ...18.....градуса.
6. Очакван добив от маркираната дървесина .....19.....лежаща маса, куб.м.

дърв. вид / категория						дърв. вид / категория						
	2.б	6.б	3,5б				2.б	5б	3,5б			
едра	–	–	3,5			дребна	2	–	3,5			вър-
средна	3	2	–			дърва	1	1	10			шина

7.Наличие и характеристика на подраста преди сечта (състав, възраст, средна височина, % н покритие) ……2.Б,7,……5,5Б,,3,……бряз,трън……5Б……

……

8. Средно извозно разстояние …100…;

9. Други характеристики на насаждението (*токовища, сватбовища, надлесни дървета, сервитути, защитени територии, Натура 2000, защитени видове описани в доклада за гори с висока консервационна стойност, мъртва дървесина вододайни зони, биологично разнообразие и др.)*

……ГВКС – 2……

……

III. Технологични указания и параметри на технологичната инфраструктура

1. Дървесината в насаждението да се добива при спазване на технологичната схема по т. I

2. Сечта ще се извършва с (моторен трион, ръчно, машини; кастренето на отсечените стъбла се извършва: сечище, на временен склад) ……

……Сечта ще се извършва с БМТ……

3. Извозът от сечището до временните складове ще се осъществява с……НТС……

……

на (цели стъбла, дълги/къси секции, сортименти, чипс и др.; с влачене по терена, изцяло натоварени)……

……

……

4. Проектирани нови горски автомобилни пътища съгласно Наредба 5 за строителство в горските територии без промяна на предназначението им: дължина ……м. широчина ……м.

5. Изграждане/ремонт на временни извозни горски пътища (вярното се подчертава): 200

5.1. Тракторни – допустимо разстояние между тях ……м (не по-малко от 40 м), дължина ……м широчина 4 м.

5.2. Коларски - разстояние между тях……м (не по-малко от 40 м), дължина ……м, широчина … м

6. Просеки за въжени линии: ……. бр.

допустимо разстояние между просеките ……. м., дължина ……. м., широчина ……. м.

7. Направа на просеки ……бр.

допустимо разстояние между тях ……м., дължина ……м., широчина ……. м.

8. Изграждане на нови временни складове (бр., площ в ха) …5 бр. с 0,4 ха……

……

9. Мерки за опазване на оставащите на корен дървета, подраста, младиняка и почвата По време на сеч-та да се опазва ниския подраст от наранявания

10. Начини на почистване на сечището …Събират боклука на купчини……

11. Материалите ще се извозят до временен склад……

когато мястото на временния склад няма данни, позволяващи точното му определяне или попада извън мащаба на схемата по т. I, се посочват географските му координати в градуси, минути и секунди.

12. Други указания: ……

……

Да се изнасят битовите отпадъци от сечището извън горските територии на определените за това места.

13. Всички операции по подготвителните и основните работи да се извършват съгласно изискванията на Правилника за здравословни и безопасни условия на труд в горите и правилата за противопожарна безопасност в горите.

Изготвил:…Мирослав…Калчев… */подпис, име и фамилия/*

дата:22.07.24 г.,

Място на издаване……В-д……

№ и дата на удостоверението за упражняване на лесовъдска практика: …10.308……

ЗАПОЗНАТ с технологичния план: ……/попълва се след издаването на позволителното за сеч/

Лицето по чл. 108, ал. 2 от ЗГ, на което е издадено позволително за сеч № ……

……

/ трите имена, подпис, дата - /

№ и дата на удостоверението за упражняване на лесовъдска практика: ……

Образец по чл. 53, ал. 6 от НСГ

Изготвил: Тодор Узунов – гор. стр.
/име, фамилия,/ подпис
дата: 31.05.23 г.,
№ и дата на удостоверението за упражняване на лесовъдска практика: 4458/30.09.2011г.

Одобрил:
инж. Красимир Шарков
/име, фамилия,/ подпис
дата: 18.03.24 г.,
№ и дата на удостоверението за упражняване на лесовъдска практика: 9848/ 23.09.2013г.

ТЕХНОЛОГИЧЕН ПЛАН № 1

За добив на дървесина от отдел 49 подотдел К
На ТП ДГС АЛАБАК */попълва се само за държавни гори/*
Община Велинград; Землище Велинград;
имот с (кадастрален идентификатор/КВС) №....., */попълва се само за недържавни гори/*

I. Схема за добива на дървесина от насаждението

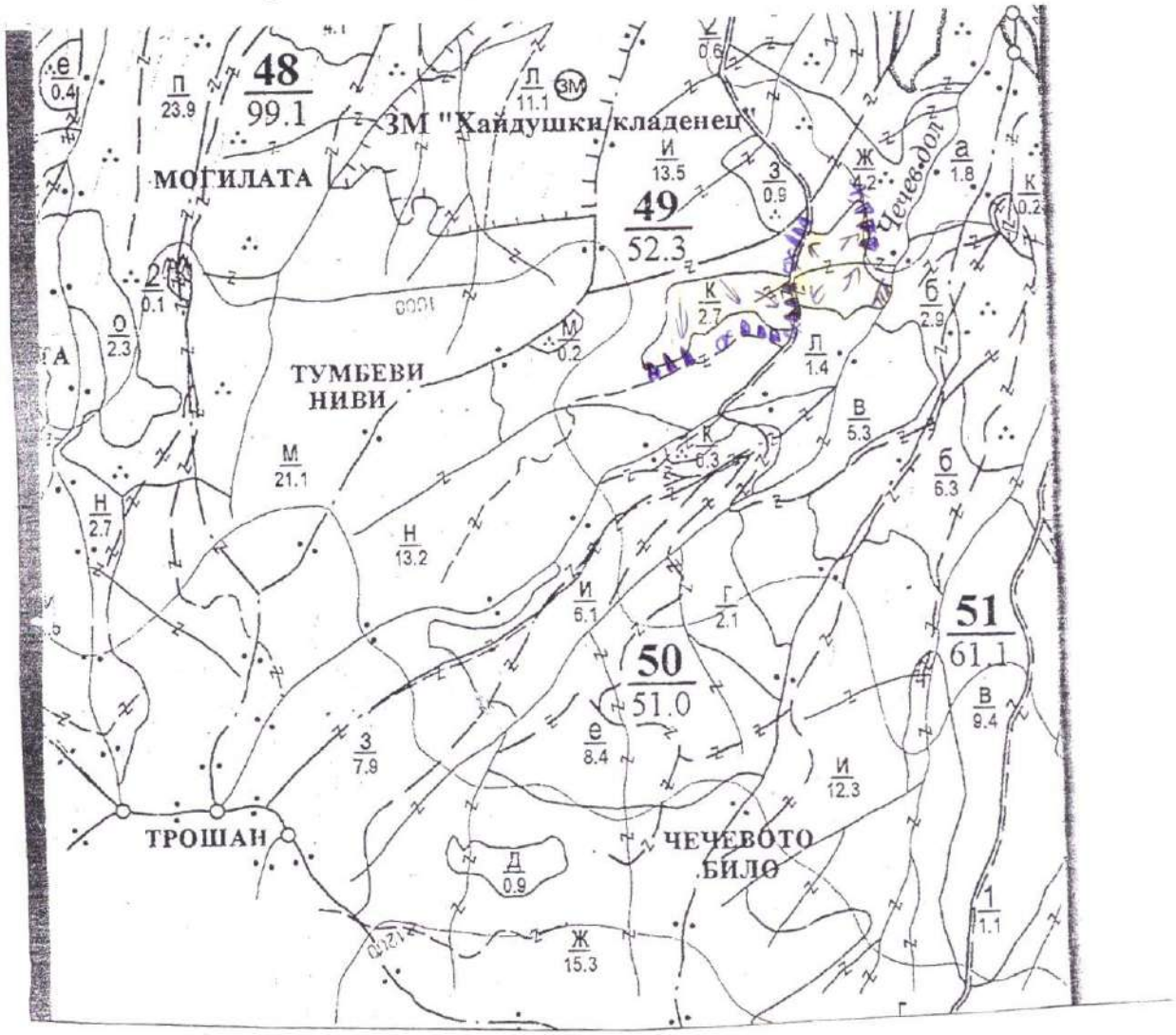

Легенда:

- ± ± ± ± проектирани коларски вр. извозни пътища
- - - - - - - съществуващи извозни пътища
- съществуващ автомобилен път
- технологична просека
- насаждение
- О място за отпадъци
- » » » » » проектирани тракторни вр. извозни пътища
- ▲ ▲ ▲ временен склад м. Чечев дол
- xxxxxx трасе на въжена линия
- проектиран автомобилен път
- немаркирана част (буферна зона)
- Х място за смяна на ГСМ

На схемата задължително се нанасят контурите на насаждението/имота, съществуващите и проектирани временни горски пътища, технологичните просеки, просеките за въжени линии, извозни пътища, временни складове както и връзката им със съществуващата автомобилна пътна мрежа.

II. Характеристика на насаждението

1.Вид на сечта ...Възобновителна.../ интензивност 20 %
Втори вид сеч ...../ интензивност .....%
2.Площ на подотдела ...2.4...ха. Размер на сечището...2.5..... ха.
3.Състав по план/програма....., действителен.....
4.Запас на 1 ха: с клони.....370...куб.м/ха , без клони ...337.....куб. м/ха.
5.Среден наклон на терена ...15.....градуса.
6.Очакван добив от маркираната дървесина .....87.....лежаща маса, куб.м.

дърв. вид / категория					дърв. вид / категория				дърв. вид / категория				
	3.5	г.5	3 ф5			5.5	с5	3 ф5		5.5	г.5	3 ф5	
едра	-	1	-		дребна	1	5		върхина	1	4	3	
средна	10	29	-		дърва	3	11	27	отпад	2	9	1	

7.Наличие и характеристика на подраста преди сечта (състав, възраст, средна височина, % на покритие)
.....
.....

8.Средно извозно разстояние ...700.....м.

9.Други характеристики на насаждението / *подчертава се вярното*/ – **вододайна зона, горна граница на гората, скално-урвест терен с наклон над 30 °, защитна ивица на ЖП линия, защитна ивица край река, 200 м около хижа, техн. пр. борба с ерозия, Натура 2000, защитени територии, семепроизводствено н-я, ловностоп. територия, курортна гора, зелена зона, токовища, сватбовища, надлесни дървета, сервитути, защитени видове, описани в доклада за ГВКС, мъртва дървесина, биологично разнообразие и др.**
.....

ГВКС: ...ГВКС-2 курортна гора.....

III. Технологични указания

1.Дървесината в насаждението да се добива при спазване на технологичната схема по т. I

2.Сечта ще се извършва с **БМТ.**

Кастренето на отсечените стъбла ще се извършва / *подчертава се вярното*/ **- в сечище / на временен склад.**
Разкройването на стъблата ще се извършва / *подчертава се вярното*/ - **в сечище / на временен склад.**

3.Извозът от сечището до временните складове ще се осъществява с / *подчертава се вярното*/ - **животинска тяга / ~~трактор~~ на дълги секции / къси секции / сортименти / с влачене по терена / изцяло натоварени.**
Ще се използват техники и технологии, които да не нарушават земната повърхност.
Пресичането на водните течения ще става перпендикулярно, като се изградят помощни съоръжения (мостове, проходи и скари) / Няма да се пресичат водни течения./ *подчертава се вярното*/.

4.Проектирани нови горски автомобилни пътища съгласно Наредба 5 за строителството в горските територии без промяна на предназначението им: дължина .....м. широчина .....м.

5.Изграждане и ремонт на временни извозни горски пътища:
5.1 Тракторни – разстояние между тях ...м (не по-малко от 40 м), дължина...м, широчина 4 м.
5.2 Коларски - разстояние между тях.....м (не по-малко от 40 м), дължина ...м, широчина ... м

6.Просеки за въжени линии: ..... бр.
допустимо разстояние между просеките ..... м., дължина ..... м., широчина ..... м.

7.Направа на технологични просеки .....бр.
допустимо разстояние между тях .....м., дължина .....м., широчина ..... м.

8.Изграждане на нови временни складове (бр., площ в ха)
Брой складове ..... бр., площ .....ха. Изграждането им ще става извън заливните зони на реките к пътно платно на горските пътища.

9.Мерки за опазване на оставащите на корен дървета, подраста, младиняка и почвата.
Дърветата, подлежащи на сеч, ще се повалят в посока, свободна от подраст, младиняк и стоящи дървета.
При извоза оставащите на корен дървета ще се опазват от нараняване.

10.Начини за почистване на сечището
...разкастряне, разхвърляне по площта, плитко на м-ста...
Няма да се допуска оставяне на остатъци от сечта на разстояние по-малко от 20 м от краищата на пътното платно на пътищата от РПМ, на горските пътища, и на разстояние, не по-малко от 5 м от краищата на останалите автомобилни пътища, както и да не попадат във водните течения.

11.Други указания:
Извозената на временните складове дървесина ще се окачествява, кубира, надписва и складира на лонгони без да се допира до стоящи дървета. Технологичната такава и дървата за огрев ще се подреждат на фигури.
Зареждането с ГСМ ще става само на определените за целта места. Всички горивосмазочни и битови отпадъци ежедневно ще се събират, изнасят извън горските територии и изхвърлят на определените за това места.

12.Всички операции по подготвителните и основните работи ще се извършват съгласно изискванията на **Правилника за здравословни и безопасни условия на труд в горите и правилата за противопожарна безопасност в горите. Обектите се оборудват с противопожарни средства съгласно Наредба № 8 от 11.05.2012 г.**

ЗАПОЗНАТ с технологичния план: ...../попълва се след издаването на позволителното за сеч/
Лицето по чл. 108, ал. 2 от ЗГ, на което е издадено позволително за сеч № .....
.....
/ трите имена, подпис, дата /
№ и дата на удостоверението за упражняване на лесовъдска практика: .....

Образец по чл. 53, ал. 6 от НС

Одобрил:.....
..инж. Ибр. Мандрадата
/име, фамилия и подпис/: .....
дата: 22.08.24 г.,
№ и дата на удостоверението за упражняване на лесовъдска практика: 10308

Утвърдил:.....
/
име, фамилия/ подпис: ..
/попълва се само в случаите на чл. 53, ал. 4 от НСГ/
дата: 23.08 г., 24
№ и дата на удостоверението за упражняване на лесовъдска практика: ...

ТЕХНОЛОГИЧЕН ПЛАН № ....

За добив на дървесина от отдел.....49.....подотдел.....Л.....
На ТП ДГС/ДЛС/УОГС.....Аладаки.....*/попълва се само за държавни гори/*
Община .....Велинград.....; Землище .....Велинград.....;
имот с (кадастрален идентификатор/КВС) №....., */попълва се само за недържавни гори/*

I. Схема за добива на дървесина от насаждението

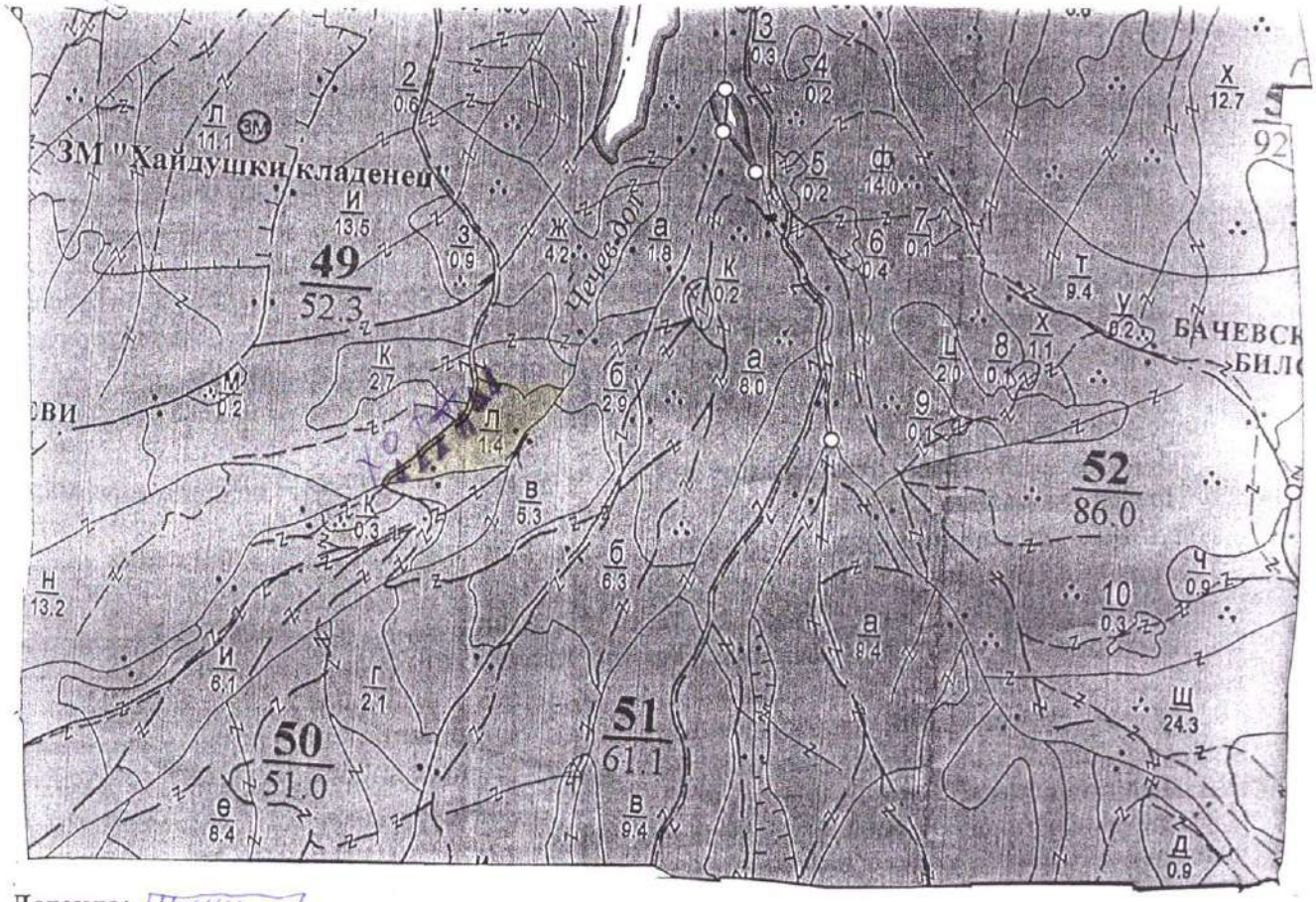

Легенда:

± ± ± ± проектирани коларски вр. извозни пътища	проектирани тракторни вр. извозни пътища
- - - - - - съществуващи извозни пътища	▲ ▲ ▲ временен склад Чечев дол
съществуващ автомобилен път	xxxxxx трасе на въжена линия
просека	проектиран автомобилен път
о място за отпадаци	х място за смяна на БСМ

На схемата задължително се нанасят контурите на насаждението/имота, съществуващите и проектирани временни горски пътища, просеките, просеките за въжени линии, извозни пътища, временни складове както и връзката им със съществуващата автомобилна пътна мрежа.

II. Характеристика на насаждението

1.Вид на сечта .....Прореждане...../ интензивност 14 %
Втори вид сеч ...../ интензивност .....%
2.Площ на подотдела ..14.....ха Размер на сечището..14..... ха
3. Състав по план/програма....., действителен.....
4. Запас на 1 ха: с клони.....120.....куб.м/ха , без клони ....110.....куб. м/ха.
5. Среден наклон на терена ..21.....градуса.
6. Очакван добив от маркираната дървесина .....10.....лежаща маса, куб.м.

категория	2 бор	зуб				дърв. вид категория	2 бор	зуб				
едра	–	–				дребна	1					вър-
средна	1	–				дърва	1	7				шина

7.Наличие и характеристика на подраста преди сечта (състав, възраст, средна височина, % покритие) Наличие на подраст на части от от дела

8. Средно извозно разстояние 200;

9. Други характеристики на насаждението (*токовища, сватбовища, надлесни дървета, сервитути, защите територии, Натура 2000, защитени видове описани в доклада за гори с висока консервационна стойност, мъртва дървеси вододайни зони, биологично разнообразие и др.*) ГВКС-

III. Технологични указания и параметри на технологичната инфраструктура

1. Дървесината в насаждението да се добива при спазване на технологичната схема по т. I

2. Сечта ще се извършва с (моторен трион, ръчно, машини; кастренето на отсечените стъбла се извършва: сечище, на временен склад) С БМ 11

3. Извозът от сечището до временните складове ще се осъществява с ЖТС

на (цели стъбла, дълги/къси секции, сортименти, чипс и др.; с влачене по терена, изцяло натоварени)

4. Проектирани нови горски автомобилни пътища съгласно Наредба 5 за строителството горските територии без промяна на предназначението им: дължина ……м. широчина ……м.

5. Изграждане/ремонт на временни извозни горски пътища (вярното се подчертава): 200 м

5.1. Тракторни – допустимо разстояние между тях .....м (не по-малко от 40 м), дължина ……м широчина 4 м.

5.2. Коларски - разстояние между тях.....м (не по-малко от 40 м), дължина .....м, широчина ... м

6. Просеки за въжени линии: ……. бр.
допустимо разстояние между просеките ..... м., дължина ..... м., широчина ..... м.

7. Направа на просеки .....бр.
допустимо разстояние между тях .....м., дължина ……м., широчина ..... м.

8. Изграждане на нови временни складове (бр., площ в ха) .....

9. Мерки за опазване на оставащите на корен дървета, подраста, младиняка и почвата Стъблата да се повалят в посока чисти от подраста

10. Начини на почистване на сечището разхвърляне на цялата площ

11. Материалите ще се извозят до временен склад.....
когато мястото на временния склад няма данни, позволяващи точното му определяне или попада извън мащаба на схемата по т. I, се посочват географските му координати в градуси, минути и секунди.

12. Други указания: .....
Изнасяне на битовите отпадъци извън сечищата
Да се изнасят битовите отпадъци от сечището извън горските територии на определените за това места.

13. Всички операции по подготвителните и основните работи да се извършват съгласно изискванията на Правилника за здравословни и безопасни условия на труд в горите и правилата за противопожарна безопасност в горите.

Изготвил: Мирослав Кенченов МЗ /*подпис, име и фамилия*/
дата: 03.09.24г.,
Място на издаване ВЗ
№ и дата на удостоверението за упражняване на лесовъдска практика: 10308

ЗАПОЗНАТ с технологичния план: ...../попълва се след издаването на позволителното за сеч/
Лицето по чл. 108, ал. 2 от ЗГ, на което е издадено позволително за сеч № .....

/ трите имена, подпис, дата - /
№ и дата на удостоверението за упражняване на лесовъдска практика: .....